



Das St. Helenenkirchlein ist ein beliebtes Ausflugsziel, das Sie in ca. einer Stunde gemütlich vom Pfösl aus erreichen. Quer durch blühende Wiesen und Wälder bringt Sie der leicht ansteigende Weg direkt zum Bergkirchlein, das im 12. Jahrhundert erbaut wurde und innen und außen mit Fresken aus der Zeit um 1400 geschmückt ist. Die Kirche kann jederzeit besichtigt werden. Holen Sie den Schlüssel einfach in der anliegenden Auslestation "Kreuzhof" ab!




Dal nostro hotel c'è ca. 1 ora di camminata attraverso prati e boschi per raggiungere la chiesetta S. Elena.


In mezzo al verde si può ammirare uno splendido panorama sulle Dolomiti prima di raggiungere la chiesetta S. Elena. Costruita nel 12° secolo la chiesetta è affrescata sia all'interno che all'esterno con pitture murali che risalgono al 1400. Le chiavi per visitare la chiesetta possono essere ritirate nel adiacente "Kreuzhof", un rinomato posto di ristoro.



Genießen Sie die gemütliche, leichte und landschaftlich sehr beeindruckende Rundwanderung mit umwehrenden Ausblicken auf die Dolomiten. Überqueren Sie die Hauptstraße und folgen Sie dem Weg P. Genießen Sie den schönen Ausblick am Haus Schlemmblick und wandern dann weiter bis zum Weißbarnhof. Links am Hof vorbei geht es zu den Moserhöfen. Auf dem Weg H geht es hinter dem Untermoserhof auf Wiesenwegen zum Biehof und zurück zum Pfösl.



Un'escursione, un pó lunga ma facile e soprattutto con una vista panoramica eccezionale sulle catene montuose delle Dolomiti. Si parte dall'obergo, scendendo poi lungo la prima stradina (6). Dopo ca. 1 km di strada girate a destra passando la casa Schlemmblick, dove troverete un eccezionale punto panoramico nel prato. Proseguendo, seguite subito per la prima a destra (P) presso il maso Weißbarn. Da qui potete raggiungere in 10 min. la chiesetta di S. Elena o girare a destra per continuare fino ai masi Moser. Il sentiero prosegue dietro il maso Untermoser (H) fino ai masi Biehl per raggiungere di nuovo il Pfösl. (ca. 1 ora)



Das Weifhorn lockt mit seiner umwerfenden Aussicht über die Brenta Panagella, das hohe Ortlermassiv, die Texelgruppe bei Meran und natürlich in die Dolomiten. Ein Genuss für jedes Wanderauge! Bei dieser einfacheren Variante müssen Sie eine etwas längere Anfahrtszeit bis zum Jochgrimm einkalkulieren. Von hier aus trennen Sie nur noch 300 Höhenmeter vom Gipfel, den Sie nach etwa 170 Stufen mit einem Fußrücken aus Stein und Latschenwäldern und Felsen erreichen. Der Rückweg führt Sie über die Gurndin Alm vorbei, wo Sie sich stärken können.



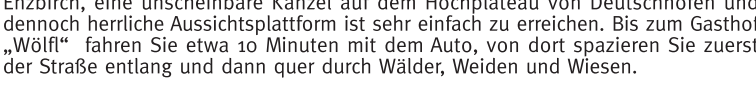
Un'escursione è la punta del Corno Bianco (2332 m) fino al Pso Occlin si va in macchina. Partendo da la, la passeggiata comincia già abbastanza ripida, però non difficile. Se il tempo lo permette, nella prossima ora e mezza avrete una vista panoramica stupenda sul Latemar, il Catinaccio, lo Sciliar fino alle punte del Brenta. Ortles o verso Merano, superando un dislivello di ca. 320 Per il ritorno potrete prendere un'altra via facendo sosta alla malga Gurndin (45 min.)



Die Gamstallscharte gehört zu den klassischen Gipfeltouren in den Felsen des Latemars und bringt Sie zur einzig bewirtschafteten Schutzhütte im Latemar. Für Gehfräudige und Ausdauernde ist dies eine leicht zu bewältigende Bergwanderung in die bizare Felsenwelt. Benutzen Sie den Sessellift und wandern Sie von Obereggen zur Bergstation Oberholz. Ein schmaler Steig bringt Sie von dort auf die Gamstallscharte, hinab in den Valsordakessel bis zum Weg 506, der rechts zur Latemarhütte hinaufführt (1 Stunde). Über den Steig 22 können Sie entweder den Rückweg in einer Stunde zur Meieralm und zum Sessellift antreten oder Sie wählen den Steig zur Gansgischer Almud, kehren dann auf den Wanderweg 9 zurück nach Obereggen (2 Stunden).



Enzbirch, eine unscheinbare Kanzel auf dem Hochplateau von Deutschhofen und dennoch herrliche Aussichtsplattform ist sehr einfach zu erreichen. Bis zum Gasthof „Wölfl“ fahren Sie etwa 10 Minuten mit dem Auto, von dort spazieren Sie zuerst der Straße entlang und dann quer durch Wälder, Wiesen und Wäldchen.



Un'escursione è la punta del Corno Bianco (2332 m) fino al Pso Occlin si va in macchina. Partendo da la, la passeggiata comincia già abbastanza rigida, però non difficile. Se il tempo lo permette, nella prossima ora e mezza avrete una vista panoramica stupenda sul Latemar, il Catinaccio, lo Sciliar fino alle punte del Brenta. Ortles o verso Merano, superando un dislivello di ca. 320 Per il ritorno potrete prendere un'altra via facendo sosta alla malga Gurndin (45 min.)



Die Gamstallscharte gehört zu den klassischen Gipfeltouren in den Felsen des Latemars und bringt Sie zur einzig bewirtschafteten Schutzhütte im Latemar. Für Gehfräudige und Ausdauernde ist dies eine leicht zu bewältigende Bergwanderung in die bizare Felsenwelt. Benutzen Sie den Sessellift und wandern Sie von Obereggen zur Bergstation Oberholz. Ein schmaler Steig bringt Sie von dort auf die Gamstallscharte, hinab in den Valsordakessel bis zum Weg 506, der rechts zur Latemarhütte hinaufführt (1 Stunde). Über den Steig 22 können Sie entweder den Rückweg in einer Stunde zur Meieralm und zum Sessellift antreten oder Sie wählen den Steig zur Gansgischer Almud, kehren dann auf den Wanderweg 9 zurück nach Obereggen (2 Stunden).




In seggiovia si arriva fino alla stazione a monte Oberholz. Si può anche fare questo percorso camminando. Partendo dalla Malga Epöcher - Lanei, si segue il sentiero (6) che sale alla forella dei Camosci (2 ore), passando la Valsorda (516) fino al rifugio con ristorante. Per il ritorno ci sono due possibilità: si prende il sentiero 22 alla Malga Meierl e alla seggiovia (1,5 ore) o alla Malga Meierl si prende il sentiero 9 e si fa tutto a piedi fino a Obereggen (ca. 3 ore).



Genießen Sie die einmalig schöne Aussicht über das Eischtal auf dieser einfachen Wanderung quer durch Wiesen und Wälder. Vom Dorftrum (Weg EW 5,1) zur Wölflhof (1 Stunde), Totes Moos (unter Schutz gestelltes Biotop) (1 Stunde), auf markiertem Steig in 5 Min, zum Kolerstein; 1 km weiter vorne zur Rotwand, Klausalm (5 Min.), Rückweg: Weg (A), Sporthof, Wölfl (1 Stunde).



L'Enzbirch è una collina panoramica, la quale si raggiunge con molta facilità. Lasciate la macchina al "Kreuzhof" e seguite il sentiero per boschi, prati e malghe si fa una bellissima escursione, senza dover superare un dislivello.



Un'escursione è la punta del Corno Bianco (2332 m) fino al Pso Occlin si va in macchina. Partendo da la, la passeggiata comincia già abbastanza rigida, però non difficile. Se il tempo lo permette, nella prossima ora e mezza avrete una vista panoramica stupenda sul Latemar, il Catinaccio, lo Sciliar fino alle punte del Brenta. Ortles o verso Merano, superando un dislivello di ca. 320 Per il ritorno potrete prendere un'altra via facendo sosta alla malga Gurndin (45 min.)

Nach ca. 10 minütiger Autofahrt erreichen Sie Ihren heutigen Ausgangspunkt: den Wallfahrtsort Maria Weißenstein. Die Wanderung beginnt gemütlich eben und leicht bergwärts und über Lichtungen und geht dann im zweiten Teil Richtung Lerch (Fraktion von Alben) nur noch gegen den Wind und Lärchenwäldern. Vom Gasthof Schögler aus, treten Sie auch schon den Rückweg an. Bis zur Schriederaim geht es ganz schön bergauf, aber die Aussicht lohnt sich bestimmt. Auf der Schörsstalm, die ihren Namen alle Ehre macht, schlopfen Sie neue Kräfte, bevor Sie das letzte Stück zurück nach Maria Weißenstein antreten.

Familiaritpp: über eine Abkürzung gelangen Sie direkt zur Schörsstalm.

ca. 220 m ca. 3-4 Std. leicht



In macchina si arriva a Madonna di Pietralba in ca. 10 min. Da lì, vi aspetta una bella passeggiata facile per boschi, prati e malghe. Alla malga Schörsst si possono assaggiare specialità tipiche e tradizionali della zona.




ca. 220 m ca. 3-4 ore facile



Das Weifhorn lockt mit seiner umwerfenden Aussicht über die Brenta Panagella, das hohe Ortlermassiv, die Texelgruppe bei Meran und natürlich in die Dolomiten. Ein Genuss für jedes Wanderauge! Bei dieser einfacheren Variante müssen Sie eine etwas längere Anfahrtszeit bis zum Jochgrimm einkalkulieren. Von hier aus trennen Sie nur noch 300 Höhenmeter vom Gipfel, den Sie nach etwa 170 Stufen mit einem Fußrücken aus Stein und Latschenwäldern und Felsen erreichen. Der Rückweg führt Sie über die Gurndin Alm vorbei, wo Sie sich stärken können.

Un'escursione, un pó lunga ma facile e soprattutto con una vista panoramica eccezionale sulle catene montuose delle Dolomiti. Si parte dall'obergo, scendendo poi lungo la prima stradina (6). Dopo ca. 1 km di strada girate a destra passando la casa Schlemmblick, dove troverete un eccezionale punto panoramico nel prato. Proseguendo, seguite subito per la prima a destra (P) presso il maso Weißbarn. Da qui potete raggiungere in 10 min. la chiesetta di S. Elena o girare a destra per continuare fino ai masi Moser. Il sentiero prosegue dietro il maso Untermoser (H) fino ai masi Biehl per raggiungere di nuovo il Pfösl. (ca. 1 ora)



Genießen Sie die gemütliche, leichte und landschaftlich sehr beeindruckende Rundwanderung mit umwehrenden Ausblicken auf die Dolomiten. Überqueren Sie die Hauptstraße und folgen Sie dem Weg P. Genießen Sie den schönen Ausblick am Haus Schlemmblick und wandern dann weiter bis zum Weißbarnhof. Links am Hof vorbei geht es zu den Moserhöfen. Auf dem Weg H geht es hinter dem Untermoserhof auf Wiesenwegen zum Biehof und zurück zum Pfösl.



Un'escursione, un pó lunga ma facile e soprattutto con una vista panoramica eccezionale sulle catene montuose delle Dolomiti. Si parte dall'obergo, scendendo poi lungo la prima stradina (6). Dopo ca. 1 km di strada girate a destra passando la casa Schlemmblick, dove troverete un eccezionale punto panoramico nel prato. Proseguendo, seguite subito per la prima a destra (P) presso il maso Weißbarn. Da qui potete raggiungere in 10 min. la chiesetta di S. Elena o girare a destra per continuare fino ai masi Moser. Il sentiero prosegue dietro il maso Untermoser (H) fino ai masi Biehl per raggiungere di nuovo il Pfösl. (ca. 1 ora)



Un'escursione, un pó lunga ma facile e soprattutto con una vista panoramica eccezionale sulle catene montuose delle Dolomiti. Si parte dall'obergo, scendendo poi lungo la prima stradina (6). Dopo ca. 1 km di strada girate a destra passando la casa Schlemmblick, dove troverete un eccezionale punto panoramico nel prato. Proseguendo, seguite subito per la prima a destra (P) presso il maso Weißbarn. Da qui potete raggiungere in 10 min. la chiesetta di S. Elena o girare a destra per continuare fino ai masi Moser. Il sentiero prosegue dietro il maso Untermoser (H) fino ai masi Biehl per raggiungere di nuovo il Pfösl. (ca. 1 ora)

Un'escursione, un pó lunga ma facile e soprattutto con una vista panoramica eccezionale sulle catene montuose delle Dolomiti. Si parte dall'obergo, scendendo poi lungo la prima stradina (6). Dopo ca. 1 km di strada girate a destra passando la casa Schlemmblick, dove troverete un eccezionale punto panoramico nel prato. Proseguendo, seguite subito per la prima a destra (P) presso il maso Weißbarn. Da qui potete raggiungere in 10 min. la chiesetta di S. Elena o girare a destra per continuare fino ai masi Moser. Il sentiero prosegue dietro il maso Untermoser (H) fino ai masi Biehl per raggiungere di nuovo il Pfösl. (ca. 1 ora)

Un'escursione, un pó lunga ma facile e soprattutto con una vista panoramica eccezionale sulle catene montuose delle Dolomiti. Si parte dall'obergo, scendendo poi lungo la prima stradina (6). Dopo ca. 1 km di strada girate a destra passando la casa Schlemmblick, dove troverete un eccezionale punto panoramico nel prato. Proseguendo, seguite subito per la prima a destra (P) presso il maso Weißbarn. Da qui potete raggiungere in 10 min. la chiesetta di S. Elena o girare a destra per continuare fino ai masi Moser. Il sentiero prosegue dietro il maso Untermoser (H) fino ai masi Biehl per raggiungere di nuovo il Pfösl. (ca. 1 ora)

Un'escursione, un pó lunga ma facile e soprattutto con una vista panoramica eccezionale sulle catene montuose delle Dolomiti. Si parte dall'obergo, scendendo poi lungo la prima stradina (6). Dopo ca. 1 km di strada girate a destra passando la casa Schlemmblick, dove troverete un eccezionale punto panoramico nel prato. Proseguendo, seguite subito per la prima a destra (P) presso il maso Weißbarn. Da qui potete raggiungere in 10 min. la chiesetta di S. Elena o girare a destra per continuare fino ai masi Moser. Il sentiero prosegue dietro il maso Untermoser (H) fino ai masi Biehl per raggiungere di nuovo il Pfösl. (ca. 1 ora)

Un'escursione, un pó lunga ma facile e soprattutto con una vista panoramica eccezionale sulle catene montuose delle Dolomiti. Si parte dall'obergo, scendendo poi lungo la prima stradina (6). Dopo ca. 1 km di strada girate a destra passando la casa Schlemmblick, dove troverete un eccezionale punto panoramico nel prato. Proseguendo, seguite subito per la prima a destra (P) presso il maso Weißbarn. Da qui potete raggiungere in 10 min. la chiesetta di S. Elena o girare a destra per continuare fino ai masi Moser. Il sentiero prosegue dietro il maso Untermoser (H) fino ai masi Biehl per raggiungere di nuovo il Pfösl. (ca. 1 ora)

Un'escursione, un pó lunga ma facile e soprattutto con una vista panoramica eccezionale sulle catene montuose delle Dolomiti. Si parte dall'obergo, scendendo poi lungo la prima stradina (6). Dopo ca. 1 km di strada girate a destra passando la casa Schlemmblick, dove troverete un eccezionale punto panoramico nel prato. Proseguendo, seguite subito per la prima a destra (P) presso il maso Weißbarn. Da qui potete raggiungere in 10 min. la chiesetta di S. Elena o girare a destra per continuare fino ai masi Moser. Il sentiero prosegue dietro il maso Untermoser (H) fino ai masi Biehl per raggiungere di nuovo il Pfösl. (ca. 1 ora)

Un'escursione, un pó lunga ma facile e soprattutto con una vista panoramica eccezionale sulle catene montuose delle Dolomiti. Si parte dall'obergo, scendendo poi lungo la prima stradina (6). Dopo ca. 1 km di strada girate a destra passando la casa Schlemmblick, dove troverete un eccezionale punto panoramico nel prato. Proseguendo, seguite subito per la prima a destra (P) presso il maso Weißbarn. Da qui potete raggiungere in 10 min. la chiesetta di S. Elena o girare a destra per continuare fino ai masi Moser. Il sentiero prosegue dietro il maso Untermoser (H) fino ai masi Biehl per raggiungere di nuovo il Pfösl. (ca. 1 ora)

Un'escursione, un pó lunga ma facile e soprattutto con una vista panoramica eccezionale sulle catene montuose delle Dolomiti. Si parte dall'obergo, scendendo poi lungo la prima stradina (6). Dopo ca. 1 km di strada girate a destra passando la casa Schlemmblick, dove troverete un eccezionale punto panoramico nel prato. Proseguendo, seguite subito per la prima a destra (P) presso il maso Weißbarn. Da qui potete raggiungere in 10 min. la chiesetta di S. Elena o girare a destra per continuare fino ai masi Moser. Il sentiero prosegue dietro il maso Untermoser (H) fino ai masi Biehl per raggiungere di nuovo il Pfösl. (ca. 1 ora)

Un'escursione, un pó lunga ma facile e soprattutto con una vista panoramica eccezionale sulle catene montuose delle Dolomiti. Si parte dall'obergo, scendendo poi lungo la prima stradina (6). Dopo ca. 1 km di strada girate a destra passando la casa Schlemmblick, dove troverete un eccezionale punto panoramico nel prato. Proseguendo, seguite subito per la prima a destra (P) presso il maso Weißbarn. Da qui potete raggiungere in 10 min. la chiesetta di S. Elena o girare a destra per continuare fino ai masi Moser. Il sentiero prosegue dietro il maso Untermoser (H) fino ai masi Biehl per raggiungere di nuovo il Pfösl. (ca. 1 ora)

Un'escursione, un pó lunga ma facile e soprattutto con una vista panoramica eccezionale sulle catene montuose delle Dolomiti. Si parte dall'obergo, scendendo poi lungo la prima stradina (6). Dopo ca. 1 km di strada girate a destra passando la casa Schlemmblick, dove troverete un eccezionale punto panoramico nel prato. Proseguendo, seguite subito per la prima a destra (P) presso il maso Weißbarn. Da qui potete raggiungere in 10 min. la chiesetta di S. Elena o girare a destra per continuare fino ai masi Moser. Il sentiero prosegue dietro il maso Untermoser (H) fino ai masi Biehl per raggiungere di nuovo il Pfösl. (ca. 1 ora)

Un'escursione, un pó lunga ma facile e soprattutto con una vista panoramica eccezionale sulle catene montuose delle Dolomiti. Si parte dall'obergo, scendendo poi lungo la prima stradina (6). Dopo ca. 1 km di strada girate a destra passando la casa Schlemmblick, dove troverete un eccezionale punto panoramico nel prato. Proseguendo, seguite subito per la prima a destra (P) presso il maso Weißbarn. Da qui potete raggiungere in 10 min. la chiesetta di S. Elena o girare a destra per continuare fino ai masi Moser. Il sentiero prosegue dietro il maso Untermoser (H) fino ai masi Biehl per raggiungere di nuovo il Pfösl. (ca. 1 ora)

Un'escursione, un pó lunga ma facile e soprattutto con una vista panoramica eccezionale sulle catene montuose delle Dolomiti. Si parte dall'obergo, scendendo poi lungo la prima stradina (6). Dopo ca. 1 km di strada girate a destra passando la casa Schlemmblick, dove troverete un eccezionale punto panoramico nel prato. Proseguendo, seguite subito per la prima a destra (P) presso il maso Weißbarn. Da qui potete raggiungere in 10 min. la chiesetta di S. Elena o girare a destra per continuare fino ai masi Moser. Il sentiero prosegue dietro il maso Untermoser (H) fino ai masi Biehl per raggiungere di nuovo il Pfösl. (ca. 1 ora)

Un'escursione, un pó lunga ma facile e soprattutto con una vista panoramica eccezionale sulle catene montuose delle Dolomiti. Si parte dall'obergo, scendendo poi lungo la prima stradina (6). Dopo ca. 1 km di strada girate a destra passando la casa Schlemmblick, dove troverete un eccezionale punto panoramico nel prato. Proseguendo, seguite subito per la prima a destra (P) presso il maso Weißbarn. Da qui potete raggiungere in 10 min. la chiesetta di S. Elena o girare a destra per continuare fino ai masi Moser. Il sentiero prosegue dietro il maso Untermoser (H) fino ai masi Biehl per raggiungere di nuovo il Pfösl. (ca. 1 ora)

Un'escursione, un pó lunga ma facile e soprattutto con una vista panoramica eccezionale sulle catene montuose delle Dolomiti. Si parte dall'obergo, scendendo poi lungo la prima stradina (6). Dopo ca. 1 km di strada girate a destra passando la casa Schlemmblick, dove troverete un eccezionale punto panoramico nel prato. Proseguendo, seguite subito per la prima a destra (P) presso il maso Weißbarn. Da qui potete raggiungere in 10 min. la chiesetta di S. Elena o girare a destra per continuare fino ai masi Moser. Il sentiero prosegue dietro il maso Untermoser (H) fino ai masi Biehl per raggiungere di nuovo il Pfösl. (ca. 1 ora)

Un'escursione, un pó lunga ma facile e soprattutto con una vista panoramica eccezionale sulle catene montuose delle Dolomiti. Si parte dall'obergo, scendendo poi lungo la prima stradina (6). Dopo ca. 1 km di strada girate a destra passando la casa Schlemmblick, dove troverete un eccezionale punto panoramico nel prato. Proseguendo, seguite subito per la prima a destra (P) presso il maso Weißbarn. Da qui potete raggiungere in 10 min. la chiesetta di S. Elena o girare a destra per continuare fino ai masi Moser. Il sentiero prosegue dietro il maso Untermoser (H) fino ai masi Biehl per raggiungere di nuovo il Pfösl. (ca. 1 ora)

Un'escursione, un pó lunga ma facile e soprattutto con una vista panoramica eccezionale sulle catene montuose delle Dolomiti. Si parte dall'obergo, scendendo poi lungo la prima stradina (6). Dopo ca. 1 km di strada girate a destra passando la casa Schlemmblick, dove troverete un eccezionale punto panoramico nel prato. Proseguendo, seguite subito per la prima a destra (P) presso il maso Weißbarn. Da qui potete raggiungere in 10 min. la chiesetta di S. Elena o girare a destra per continuare fino ai masi Moser. Il sentiero prosegue dietro il maso Untermoser (H) fino ai masi Biehl per raggiungere di nuovo il Pfösl. (ca. 1 ora)

Un'escursione, un pó lunga ma facile e soprattutto con una vista panoramica eccezionale sulle catene montuose delle Dolomiti. Si parte dall'obergo, scendendo poi lungo la prima stradina (6). Dopo ca. 1 km di strada girate a destra passando la casa Schlemmblick, dove troverete un eccezionale punto panoramico nel prato. Proseguendo, seguite subito per la prima a destra (P) presso il maso Weißbarn. Da qui potete raggiungere in 10 min. la chiesetta di S. Elena o girare a destra per continuare fino ai masi Moser. Il sentiero prosegue dietro il maso Untermoser (H) fino ai masi Biehl per raggiungere di nuovo il Pfösl. (ca. 1 ora)

Un'escursione, un pó lunga ma facile e soprattutto con una vista panoramica eccezionale sulle catene montuose delle Dolomiti. Si parte dall'obergo, scendendo poi lungo la prima stradina (6). Dopo ca. 1 km di strada girate a destra passando la casa Schlemmblick, dove troverete un eccezionale punto panoramico nel prato. Proseguendo, seguite subito per la prima a destra (P) presso il maso Weißbarn. Da qui potete raggiungere in 10 min. la chiesetta di S. Elena o girare a destra per continuare fino ai masi Moser. Il sentiero prosegue dietro il maso Untermoser (H) fino ai masi Biehl per raggiungere di nuovo il Pfösl. (ca. 1 ora)

Un'escursione, un pó lunga ma facile e soprattutto con una vista panoramica eccezionale sulle catene montuose delle Dolomiti. Si parte dall'obergo, scendendo poi lungo la prima stradina (6). Dopo ca. 1 km di strada girate a destra passando la casa Schlemmblick, dove troverete un eccezionale punto panoramico nel prato. Proseguendo, seguite subito per la prima a destra (P) presso il maso Weißbarn. Da qui potete raggiungere in 10 min. la chiesetta di S. Elena o girare a destra per continuare fino ai masi Moser. Il sentiero prosegue dietro il maso Untermoser (H) fino ai masi Biehl per raggiungere di nuovo il Pfösl. (ca. 1 ora)

Un'escursione, un pó lunga ma facile e soprattutto con una vista panoramica eccezionale sulle catene montuose delle Dolomiti. Si parte dall'obergo, scendendo poi lungo la prima stradina (6). Dopo ca. 1 km di strada girate a destra passando la casa Schlemmblick, dove troverete un eccezionale punto panoramico nel prato. Proseguendo, seguite subito per la prima a destra (P) presso il maso Weißbarn. Da qui potete raggiungere in 10 min. la chiesetta di S. Elena o girare a destra per continuare fino ai masi Moser. Il sentiero prosegue dietro il maso Untermoser (H) fino ai masi Biehl per raggiungere di nuovo il Pfösl. (ca. 1 ora)

Un'escursione, un pó lunga ma facile e soprattutto con una vista panoramica eccezionale sulle catene montuose delle Dolomiti. Si parte dall'obergo, scendendo poi lungo la prima stradina (6). Dopo ca. 1 km di strada girate a destra passando la casa Schlemmblick, dove troverete un eccezionale punto panoramico nel prato. Proseguendo, seguite subito per la prima a destra (P) presso il maso Weißbarn. Da qui potete raggiungere in 10 min. la chiesetta di S. Elena o girare a destra per continuare fino ai masi Moser. Il sentiero prosegue dietro il maso Untermoser (H) fino ai masi Biehl per raggiungere di nuovo il Pfösl. (ca. 1 ora)

Un'escursione, un pó lunga ma facile e soprattutto con una vista panoramica eccezionale sulle catene montuose delle Dolomiti. Si parte dall'obergo, scendendo poi lungo la prima stradina (6). Dopo ca. 1 km di strada girate a destra passando la casa Schlemmblick, dove troverete un eccezionale punto panoramico nel prato. Proseguendo, seguite subito per la prima a destra (P) presso il maso Weißbarn. Da qui potete raggiungere in 10 min. la chiesetta di S. Elena o girare a destra per continuare fino ai masi Moser. Il sentiero prosegue dietro il maso Untermoser (H) fino ai masi Biehl per raggiungere di nuovo il Pfösl. (ca. 1 ora)

Un'escursione, un pó lunga ma facile e soprattutto con una vista panoramica eccezionale sulle catene montuose delle Dolomiti. Si parte dall'obergo, scendendo poi lungo la prima stradina (6). Dopo ca. 1 km di strada girate a destra passando la casa Schlemmblick, dove troverete un eccezionale punto panoramico nel prato. Proseguendo, seguite subito per la prima a destra (P) presso il maso Weißbarn. Da qui potete raggiungere in 10 min. la chiesetta di S. Elena o girare a destra per continuare fino ai masi Moser. Il sentiero prosegue dietro il maso Untermoser (H) fino ai masi Biehl per raggiungere di nuovo il Pfösl. (ca. 1 ora)

Un'escursione, un pó lunga ma facile e soprattutto con una vista panoramica eccezionale sulle catene montuose delle Dolomiti. Si parte dall'obergo, scendendo poi lungo la prima stradina (6). Dopo ca. 1 km di strada girate a destra passando la casa Schlemmblick, dove troverete un eccezionale punto panoramico nel prato. Proseguendo, seguite subito per la prima a destra (P) presso il maso Weißbarn. Da qui potete raggiungere in 10 min. la chiesetta di S. Elena o girare a destra per continuare fino ai masi Moser. Il sentiero prosegue dietro il maso Untermoser (H) fino ai masi Biehl per raggiungere di nuovo il Pfösl. (ca. 1 ora)

Un'escursione, un pó lunga ma facile e soprattutto con una vista panoramica eccezionale sulle catene montuose delle Dolomiti. Si parte dall'obergo, scendendo poi lungo la prima stradina (6). Dopo ca. 1 km di strada girate a destra passando la casa Schlemmblick, dove troverete un eccezionale punto panoramico nel prato. Proseguendo, seguite subito per la prima a destra (P) presso il maso Weißbarn. Da qui potete raggiungere in 10 min. la chiesetta di S. Elena o girare a destra per continuare fino ai masi Moser. Il sentiero prosegue dietro il maso Untermoser (H) fino ai masi Biehl per raggiungere di nuovo il Pfösl. (ca. 1 ora)

Un'escursione, un pó lunga ma facile e soprattutto con una vista panoramica eccezionale sulle catene montuose delle Dolomiti. Si parte dall'obergo, scendendo poi lungo la prima stradina (6). Dopo ca. 1 km di strada girate a destra passando la casa Schlemmblick, dove troverete un eccezionale punto panoramico nel prato. Proseguendo, seguite subito per la prima a destra (P) presso il maso Weißbarn. Da qui potete raggiungere in 10 min. la chiesetta di S. Elena o girare a destra per continuare fino ai masi Moser. Il sentiero prosegue dietro il maso Untermoser (H) fino ai masi Biehl per raggiungere di nuovo il Pfösl. (ca. 1 ora)

Un'escursione, un pó lunga ma facile e soprattutto con una vista panoramica eccezionale sulle catene montuose delle Dolomiti. Si parte dall'obergo, scendendo poi lungo la prima stradina (6). Dopo ca. 1 km di strada girate a destra passando la casa Schlemmblick, dove troverete un eccezionale punto panoramico nel prato. Proseguendo, seguite subito per la prima a destra (P) presso il maso Weißbarn. Da qui potete raggiungere in 10 min. la chiesetta di S. Elena o girare a destra per continuare fino ai masi Moser. Il sentiero prosegue dietro il maso Untermoser (H) fino ai masi Biehl per raggiungere di nuovo il Pfösl. (ca. 1 ora)

Un'escursione, un pó lunga ma facile e soprattutto con una vista panoramica eccezionale sulle catene montuose delle Dolomiti. Si parte dall'obergo, scendendo poi lungo la prima stradina (6). Dopo ca. 1 km di strada girate a destra passando la casa Schlemmblick, dove troverete un eccezionale punto panoramico nel prato. Proseguendo, seguite subito per la prima a destra (P) presso il maso Weißbarn. Da qui potete raggiungere in 10 min. la chiesetta di S. Elena o girare a destra per continuare fino ai masi Moser. Il sentiero prosegue dietro il maso Untermoser (H) fino ai masi Biehl per raggiungere di nuovo il Pfösl. (ca. 1 ora)

Un'escursione, un pó lunga ma facile e soprattutto con una vista panoramica eccezionale sulle catene montuose delle Dolomiti. Si parte dall'obergo, scendendo poi lungo la prima stradina (6). Dopo ca. 1 km di strada girate a destra passando la casa Schlemmblick, dove troverete un eccezionale punto panoramico nel prato. Proseguendo, seguite subito per la prima a destra (P) presso il maso Weißbarn. Da qui potete raggiungere in 10 min. la chiesetta di S. Elena o girare a destra per continuare fino ai masi Moser. Il sentiero prosegue dietro il maso Untermoser (H) fino ai masi Biehl per raggiungere di nuovo il Pfösl. (ca. 1 ora)

Un'escursione, un pó lunga ma facile e soprattutto con una vista panoramica eccezionale sulle catene montuose delle Dolomiti. Si parte dall'obergo, scendendo poi lungo la prima stradina (6). Dopo ca. 1 km di strada girate a destra passando la casa Schlemmblick, dove troverete un eccezionale punto panoramico nel prato. Proseguendo, seguite subito per la prima a destra (P) presso il maso Weißbarn. Da qui potete raggiungere in 10 min. la chiesetta di S. Elena o girare a destra per continuare fino ai masi Moser. Il sentiero prosegue dietro il maso Untermoser (H) fino ai masi Biehl per raggiungere di nuovo il Pfösl. (ca. 1 ora)

Un'escursione, un pó lunga ma facile e soprattutto con una vista panoramica eccezionale sulle catene montuose delle Dolomiti. Si parte dall'obergo, scendendo poi lungo la prima stradina (6). Dopo ca. 1 km di strada girate a destra passando la casa Schlemmblick, dove troverete un eccezionale punto panoramico nel prato. Proseguendo, seguite subito per la prima a destra (P) presso il maso Weißbarn. Da qui potete raggiungere in 10 min. la chiesetta di S. Elena o girare a destra per continuare fino ai masi Moser. Il sentiero prosegue dietro il maso Untermoser (H) fino ai masi Biehl per raggiungere di nuovo il Pfösl. (ca. 1 ora)

Un'escursione, un pó lunga ma facile e soprattutto con una vista panoramica eccezionale sulle catene montuose delle Dolomiti. Si parte dall'obergo, scendendo poi lungo la prima stradina (6). Dopo ca. 1 km di strada girate a destra passando la casa Schlemmblick, dove troverete un eccezionale punto panoramico nel prato. Proseguendo, seguite subito per la prima a destra (P) presso il maso Weißbarn. Da qui potete raggiungere in 10 min. la chiesetta di S. Elena o girare a destra per continuare fino ai masi Moser. Il sentiero prosegue dietro il maso Untermoser (H) fino ai masi Biehl per raggiungere di nuovo il Pfösl. (ca. 1 ora)

Un'escursione, un pó lunga ma facile e soprattutto con una vista panoramica eccezionale sulle catene montuose delle Dolomiti. Si parte dall'obergo, scendendo poi lungo la prima stradina (6). Dopo ca. 1 km di strada girate a destra passando la casa Schlemmblick, dove troverete un eccezionale punto panoramico nel prato. Proseguendo, seguite subito per la prima a destra (P) presso il maso Weißbarn. Da qui potete raggiungere in 10 min. la chiesetta di S. Elena o girare a destra per continuare fino ai masi Moser. Il sentiero prosegue dietro il maso Untermoser (H) fino ai masi Biehl per raggiungere di nuovo il Pfösl. (ca. 1 ora)

Un'escursione, un pó lunga ma facile e soprattutto con una vista panoramica eccezionale sulle catene montuose delle Dolomiti. Si parte dall'obergo, scendendo poi lungo la prima stradina (6). Dopo ca. 1 km di strada girate a destra passando la casa Schlemmblick, dove troverete un eccezionale punto panoramico nel prato. Proseguendo, seguite subito per la prima a destra (P) presso il maso Weißbarn. Da qui potete raggiungere in 10 min. la chiesetta di S. Elena o girare a destra per continuare fino ai masi Moser. Il sentiero prosegue dietro il maso Untermoser (H) fino ai masi Biehl per raggiungere di nuovo il Pfösl. (ca. 1 ora)

Un'escursione, un pó lunga ma facile e soprattutto con una vista panoramica eccezionale sulle catene montuose delle Dolomiti. Si parte dall'obergo, scendendo poi lungo la prima stradina (6). Dopo ca. 1 km di strada girate a destra passando la casa Schlemmblick, dove troverete un eccezionale punto panoramico nel prato. Proseguendo, seguite subito per la prima a destra (P) presso il maso Weißbarn. Da qui potete raggiungere in 10 min. la chiesetta di S. Elena o girare a destra per continuare fino ai masi Moser. Il sentiero prosegue dietro il maso Untermoser (H) fino ai masi Biehl per raggiungere di nuovo il Pfösl. (ca. 1 ora)

Un'escursione, un pó lunga ma facile e soprattutto con una vista panoramica eccezionale sulle catene montuose delle Dolomiti. Si parte dall'obergo, scendendo poi lungo la prima stradina (6). Dopo ca. 1 km di strada girate a destra passando la casa Schlemmblick, dove troverete un eccezionale punto panoramico nel prato. Proseguendo, seguite subito per la prima a destra (P) presso il maso Weißbarn. Da qui potete raggiungere in 10 min. la chiesetta di S. Elena o girare a destra per continuare fino ai masi Moser. Il sentiero prosegue dietro il maso Untermoser (H) fino ai masi Biehl per raggiungere di nuovo il Pfösl. (ca. 1 ora)

Mit dem Auto bis zum Wölflhof in Deutschhofen. Von hier aus wandern Sie durch den schönen Fichtenwald am Tschinggerhof und Noppof vorbei über den Spöriboden. Hier empfiehlt es sich den wunderschönen Aussichtspunkt Rotwand zu besuchen. Weiter über die Klausalm und die Nachspitz geht's dann talwärts zu den Schneiderwiesen, wo Sie sich kurz erholen und eventuell auch stärken können. Folgen Sie nun dem Weg 1 bis nach Baurenköhler, dann den Weg 4a durchs Wölfl bis zum Spöriboden und danach dem E 5 bis zum Wölflhof.

6 Stunden kaum Höhenunterschied, lange ausgiebige Wanderung



Andate in macchina fino al maso Wölfl a Nova Ponente. Da lì camminate al maso Tschingger, al maso Nopp fino alla malga Klaus. Dalla Nachspitz si scende verso valle ai prati di Köhl, dove potrete fermarvi per il rifugio. Dopo aver mangiato e bevuto, seguite il sentiero a fino a Colle di Villa; per il ritorno proseguite il sentiero 4a fino a Spöriboden e poi il sentiero E fino al punto di partenza Maso Wölfl.

Un'escursione, un pó lunga ma facile e soprattutto con una vista panoramica eccezionale sulle catene montuose delle Dolomiti. Si parte dall'obergo, scendendo poi lungo la prima stradina (6). Dopo ca. 1 km di strada girate a destra passando la casa Schlemmblick, dove troverete un eccezionale punto panoramico nel prato. Proseguendo, seguite subito per la prima a destra (P) presso il maso Weißbarn. Da qui potete raggiungere in 10 min. la chiesetta di S. Elena o girare a destra per continuare fino ai masi Moser. Il sentiero prosegue dietro il maso Untermoser (H) fino ai masi Biehl per raggiungere di nuovo il Pfösl. (ca. 1 ora)

Un'escursione, un pó lunga ma facile e soprattutto con una vista panoramica eccezionale sulle catene montuose delle Dolomiti. Si parte dall'obergo, scendendo poi lungo la prima stradina (6). Dopo ca. 1 km di strada girate a destra passando la casa Schlemmblick, dove troverete un eccezionale punto panoramico nel prato. Proseguendo, seguite subito per la prima a destra (P) presso il maso Weißbarn. Da qui potete raggiungere in 10 min. la chiesetta di S. Elena o girare a destra per continuare fino ai